



Elinkeino-, liikenne- ja
ympäristökeskus

Pohjois-Karjalan ELY-keskus

Puruveden tilannekatsaus

Vesistöasiantuntija,
Vesienhoidon koordinaattori
Minna Kukkonen

Puruvesi-seminaari 28.7.2024

Vuonna 2024 valmistuvat valuma- aluekunnostussuunnitelmat

Suunnittelutyöt sisältävät korjaavat toimet kohteina oleville osavaluma-alueilla vesiensuojelun tason nostamiseksi.

Toimet kohdennetaan uomissa ja osavaluma-alueilla oleviin ongelmakohtiin uoman koko pituudelle.

Toimet tukevat toistensa toiminnallisuutta osavaluma-alueilla.

Suunnittelijana valuma-aluekunnostuksissa Vesistö- ja Luontokunnostus Janne Raassina .



31.7.2023

1:300 000

@MML/WMTS

Valuma-aluekunnostussuunnitelmat

Suunniteltavat osavaluma-alueet ovat kooltaan yhteensä **noin 2 600 ha.**

Rastissa sijaitseva kohde on **Vinkuvanjoki.**

Ristilahden Myllyjoella on tehty aikaisempina vuosikymmeninä kunnostustoimenpiteitä yksittäisinä rakenteina alajuoksulla. Lisäksi suunnittelussa on kaksi pienempää aluetta Ristilahdella.



1:50 000 @MML/WMTS



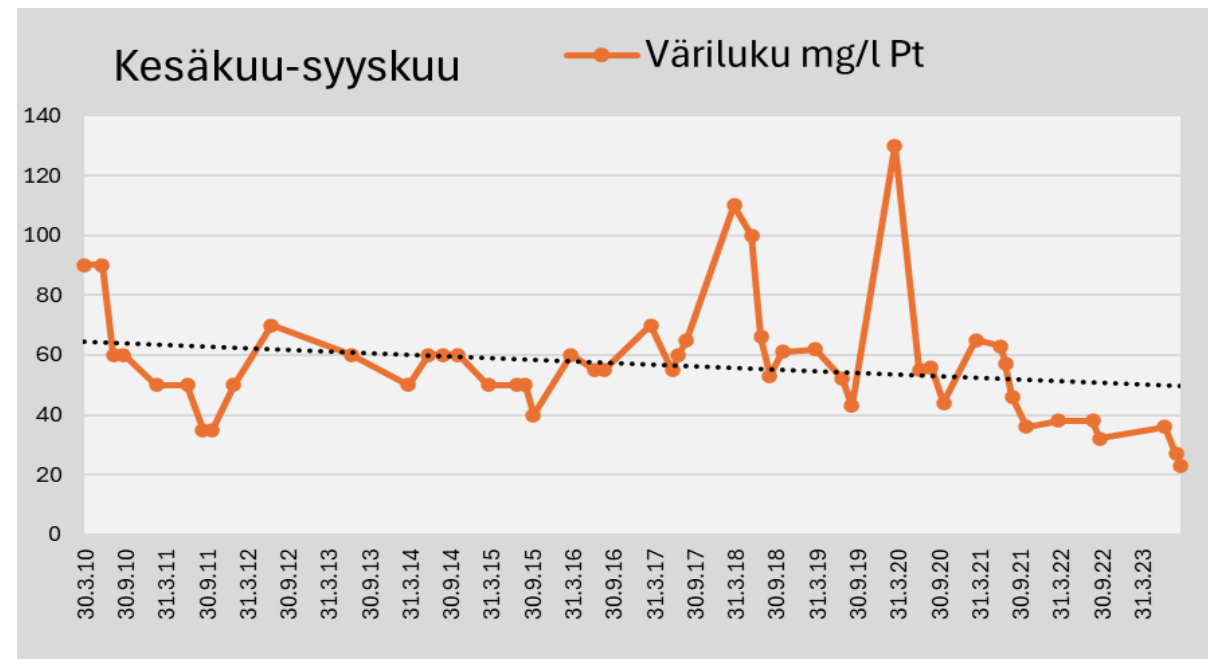
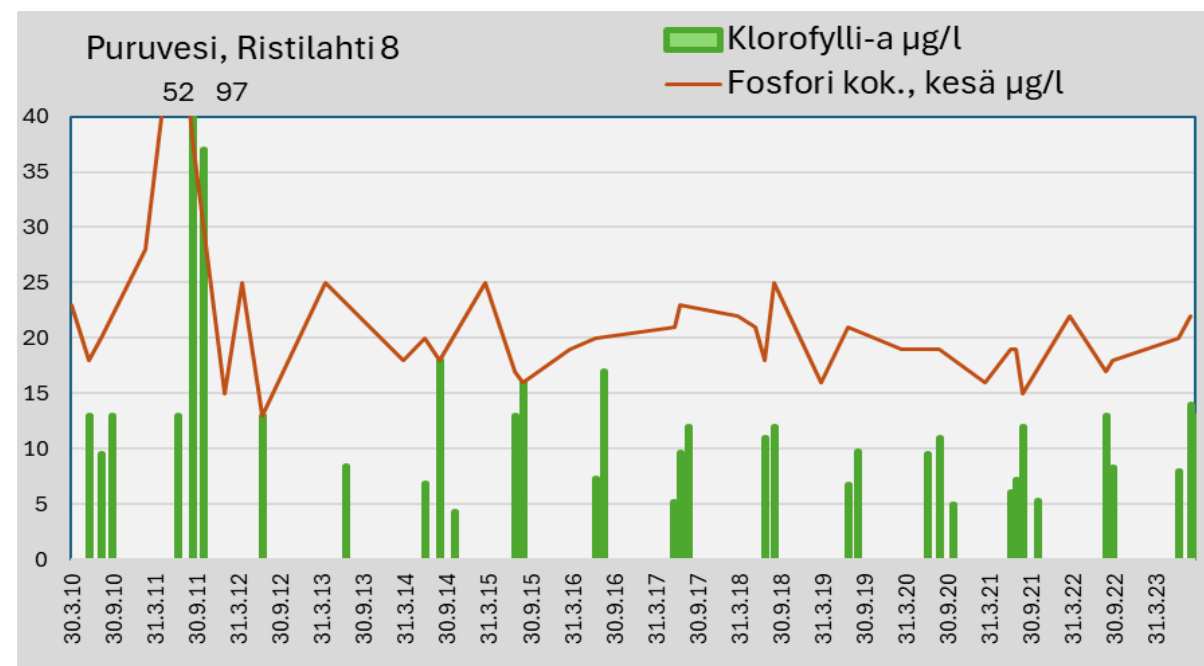
1:30 000

@MML/WMTS

Vedenlaadun seuranta

Puruvesi 8 Ristilahti, 1 m

- seurantaa vuosittain
- valuma-alueella tehty kunnostustoimia



Pohjois-Karjalan ELY-keskuksen tilannekatsaus:

- Vesienhoidon 4. suunnittelukausi (2028-2033) on käynnissä, 568 vesimuodostumaa, tyypittelyn tarkastaminen, paineet, luokittelu, ym.
- Henkilöstövaihdoksia ja töiden uudelleen jakoa
- Organisaatiomuutos (VALO ja VOIMA), voimaan vuoden 2026 alussa
- Valtionhallinnon säästöt
- ELY-keskuksen rooli: vesienhoidon suunnittelu, seurannat, avustusten käsittely
 - Avustushaku syksyllä

Hankerahoitusta

maaseutu.fi



Haku ...

HAE



[Etusivu](#) » [Uutiset](#) » Luonnon monimuotoisuus JÄSMY-teemahaun painopisteenä syksyllä 2024



Ketoneilikoita luonnonlaitumella. Kuva: Saija Rätty

Luonnon monimuotoisuus JÄSMY-teemahaun painopisteenä syksyllä 2024

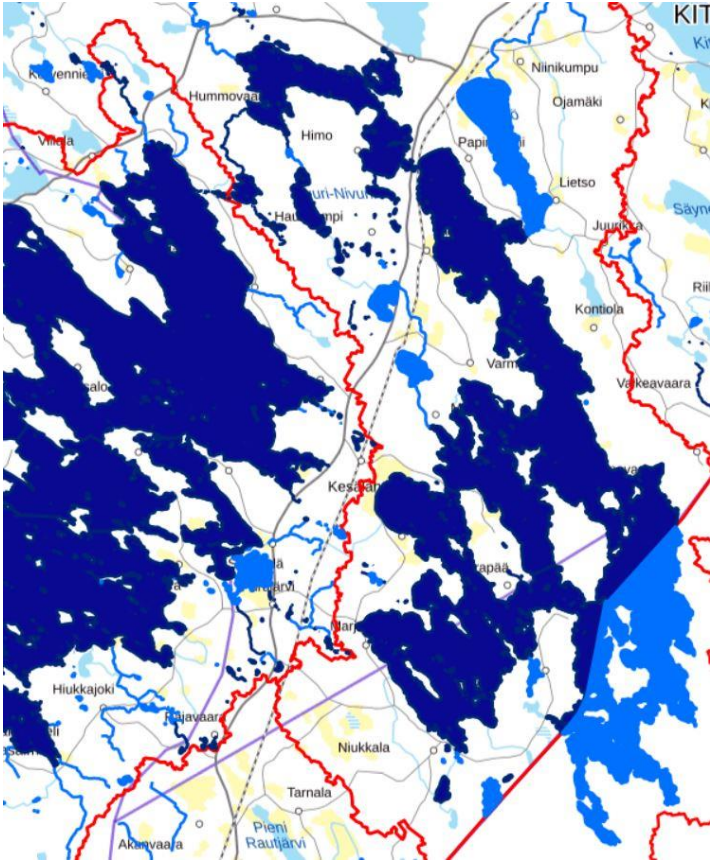
17.06.2024 10:19

Kannattaa seurata Järvi-Suomen maaseudun ympäristö- ja ilmasto-ohjelman (JÄSMY) haussa olevia rahoituksia.

<https://www.ely-keskus.fi/web/jarvi-suomen-ilmasto-ohjelma>

Metsätaloudelle herkät vesistöt –aineisto

- maankäytön suunnittelun apuna



Valtakunnallinen paikkatietoaineisto, käytettävissä maankäytön suunnittelussa, kuvaus ja perusteet löytyvät seuraavasta osoitteesta:

<https://urly.fi/3yFY>

Tummansinisellä merkityt vesialueet ovat erittäin herkkiä ja keskisinisellä merkityt ovat herkkiä.

Metsätaloudelle herkät vesistöt aineistoa voidaan hyödyntää erityisesti neuvonnassa vesistövaikutusten huomioon ottamisessa.

Aineisto ei poista tarvetta maastossa tehtävälle tarkastelulle suunnittelun yhteydessä.

Aineisto osoittaa tarpeen tarkempaan suunnitteluun ja sitä voidaan käyttää myös ojitusilmoitustarpeen arvioinnissa.

Kiitos!

- TARKKA-satelliittikuva 2.7.2024
- <https://tarkka.syke.fi/>
- Satelliittimallinnettu ja mitattu a-klorofylli-pitoisuus Ristilahdella

